

《盐池县国土空间总体规划 (2021-2035年)》

实施体检 (2024年度) & 动态维护 (2026年度)

— 公示稿 —

盐池县人民政府
2026年4月

部分图片来源于网络 如有侵权 请联系删除

实施体检（2024年度）结论

《盐池县国土空间总体规划（2021—2035年）》于2024年1月经宁夏回族自治区人民政府批复，明确盐池县“国家水土保持示范县，盐池滩羊产业发展基地和能源产业聚集区，长城文化遗产富集区、红色旅游胜地”的城市性质和功能定位。规划严格划定耕地和永久基本农田、生态保护红线、城镇开发边界三条控制线，构建“一带三廊，两轴四点”的国土空间开发保护总体格局，统筹各类空间需求，促进资源要素合理配置，奋力谱写全面建设社会主义现代化美丽新宁夏盐池篇章。

规划实施以来，总体成效方面：规划战略引领作用进一步凸显，国土空间保护与发展协调推进，产业结构优化升级，城乡面貌明显改善，区域合作成果丰硕，安全保障能力增强；城市空间格局不断优化，城市功能进一步完善，人居环境品质显著提升，基础设施有序建设，社会民生设施逐步完善，城乡差距逐渐缩小；生态建设成效显著，城市安全韧性日益增强；产业结构逐步优化，发展动力不断调新，资源利用效率有所提高。

在取得上述成效的同时，区域竞争与合作挑战并存，交通网络尚未完全联通，耕地保护形势依然严峻，民生设施分布不均等问题和挑战仍然存在。

注：本版本为征求意见稿，所有数据和内容以最终批复和公布为准。



目 录

- 01 总则
- 02 “三条控制线” 正向优化
- 03 规划分区调整
- 04 中心城区用地布局调整
- 05 城市重要控制线优化
- 06 重点建设项目清单更新
- 07 其他动态维护内容
- 08 规划动态维护成效



壹

总则



1.1 工作背景



当前各级国土空间总体规划进入全面实施阶段，面对中长期发展战略迭代、五年规划周期衔接、重大项目落地、要素保障提质等现实需求，自然资源部建立规划动态维护机制，以年度体检和五年评估为基础，在严守刚性底线前提下开展规划动态维护，推动规划与经济社会发展同频共振，提升空间治理现代化水平。

盐池县作为宁夏东部重要生态屏障、能源产业集聚区与特色农业基地，《盐池县国土空间总体规划（2021-2035年）》获批实施，规划明确生态保护、城镇建设、产业发展与乡村振兴空间布局。当前盐池县正处于“十四五”收官、“十五五”谋划关键期，新能源、油气开发、滩羊产业等重点项目加快落地，城镇功能提升、生态修复治理、民生设施补短板需求持续增强，部分地块布局、管控边界、项目清单需优化适配。为深入落实黄河流域生态保护和高质量发展重大国家战略与自治区“两化一振兴”战略、破解空间供需矛盾、保障盐池县可持续发展，启动国土空间总体规划动态维护具有现实必要性与紧迫性。



1.2 工作目的

01

强化战略衔接，提升规划科学性。

02

严守安全底线，筑牢空间管控屏障。

03

保障发展需求，增强要素支撑效能。

貳

“三条控制线”

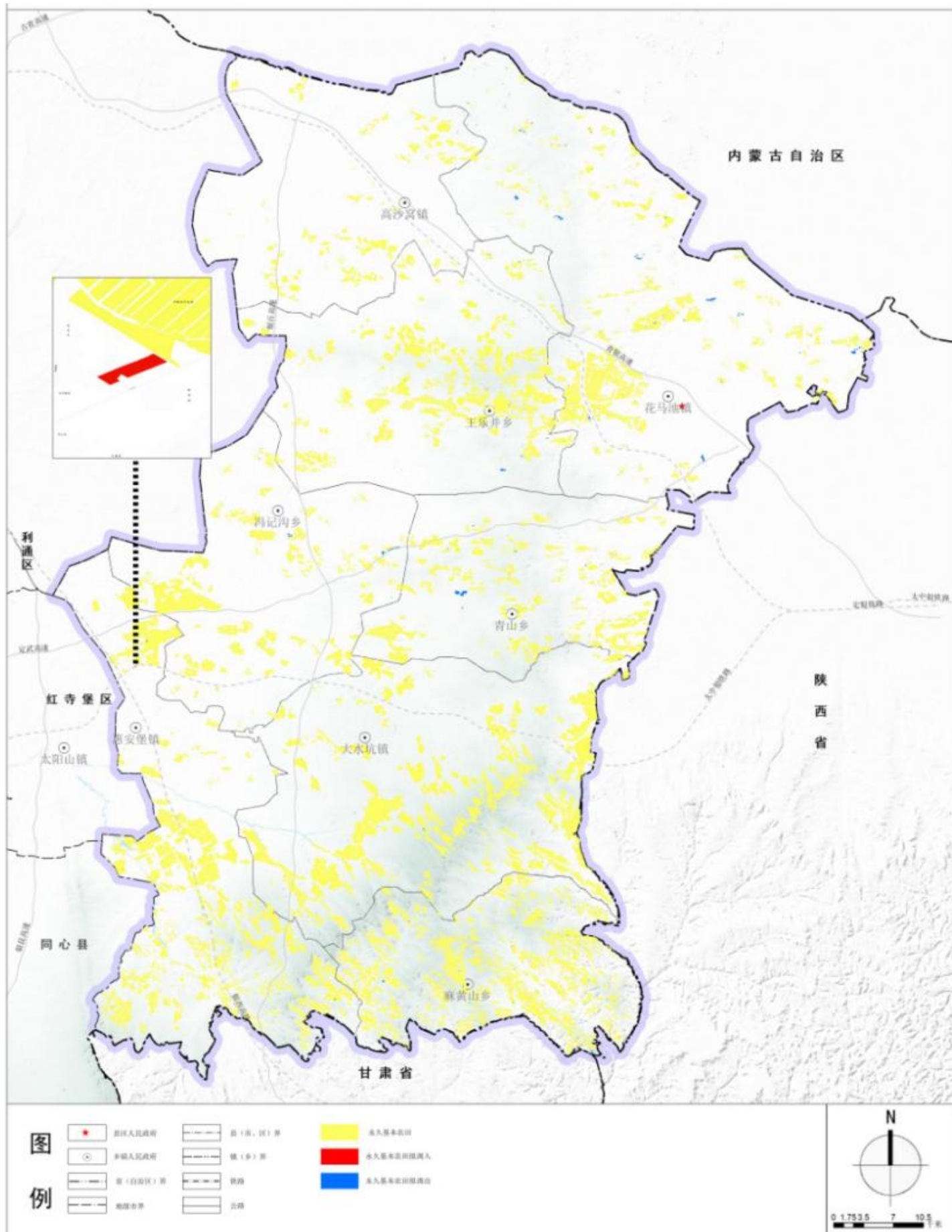
正向优化



2.1 永久基本农田正向优化

本次永久基本农田正向优化，调入永久基本农田面积为29亩，调入图斑数量有1个，调出永久基本农田面积为6823亩，调出图斑数量有2487个。规划动态维护后，盐池县永久基本农田数量不降低、质量有提高、生态有改善，布局更集中。

规划目标/优化前	调入/调出	优化后
113.14/114.11万亩	29/6823亩	113.43万亩



2.2 生态保护红线正向优化

本次生态保护红线正向优化，调出生态保护红线面积为1.21公顷，调出图斑数量有7个，调入生态保护红线面积为1.21公顷，调入图斑数量有1个。本次规划动态维护后，盐池县生态保护红线面积未减少、生态功能有提升、布局更完善。

规划目标/优化前

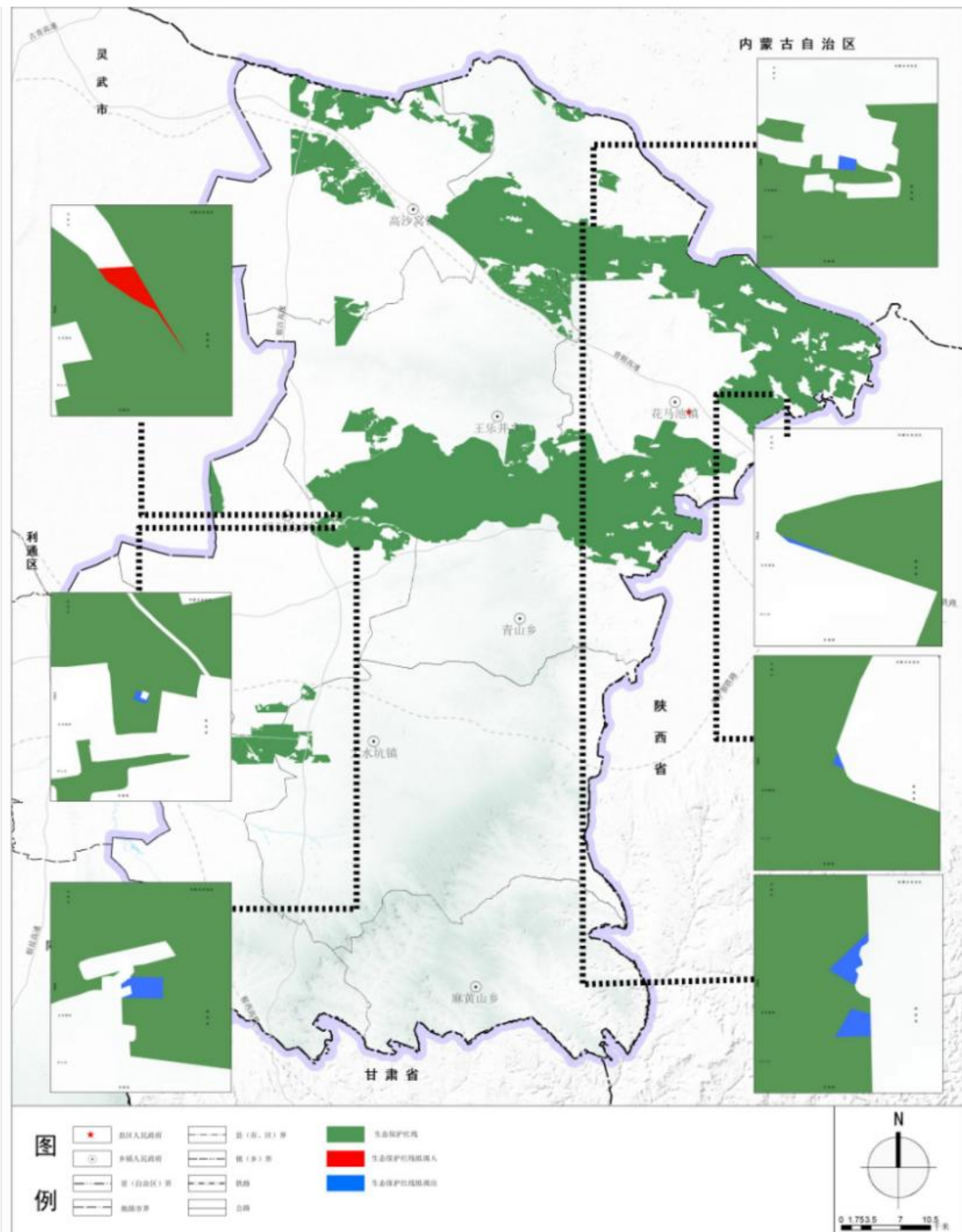
1142.06平方公里

调入/调出

1.21/1.21公顷

优化后

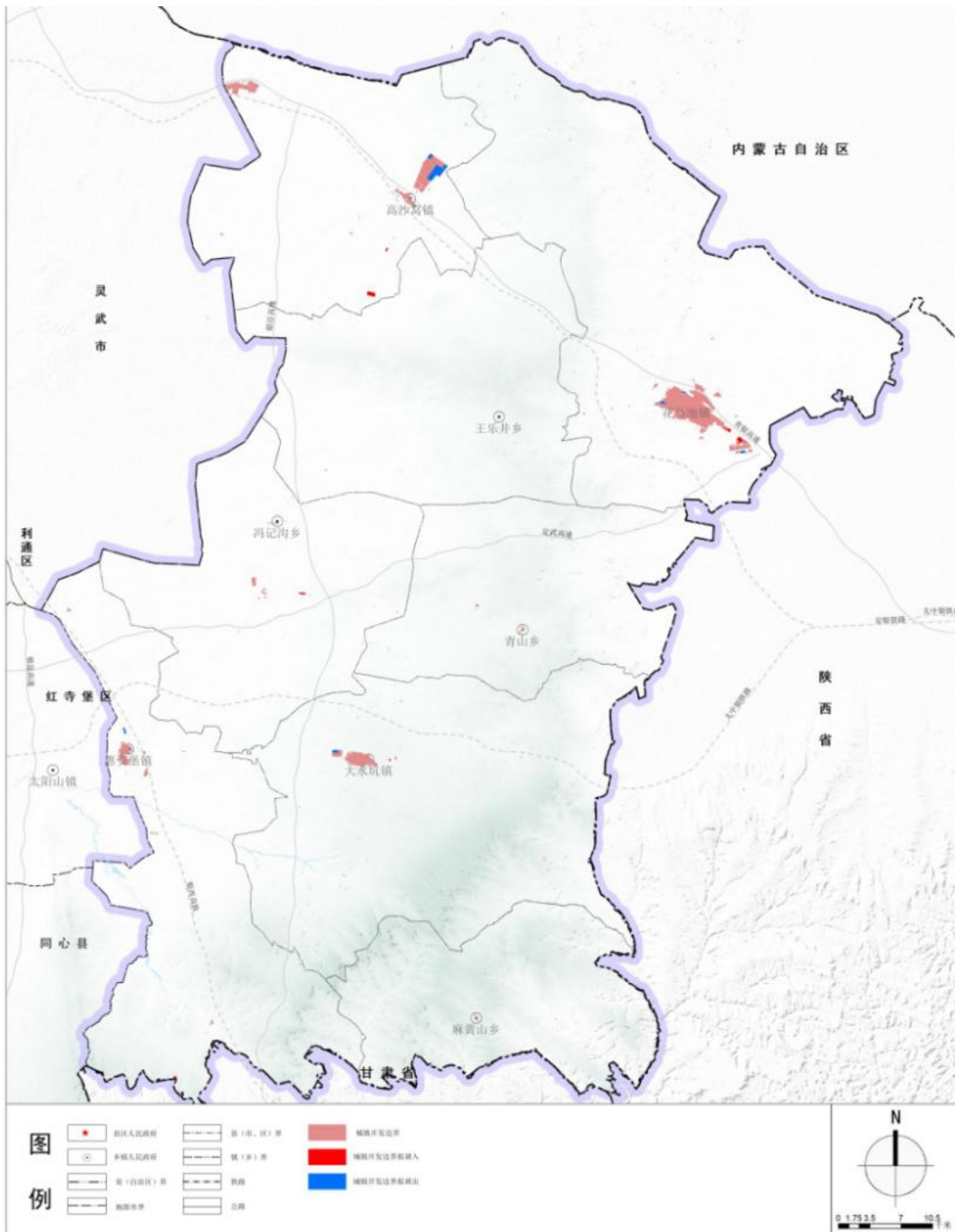
1142.06平方公里



2.3 城镇开发边界正向优化

本次城镇开发边界正向优化，落实最严格的耕地保护制度与生态保护要求，坚持集约节约发展，调出城镇开发边界面积为156公顷，调出城镇开发边界图斑数量有29个，调入城镇开发边界面积为156公顷，调入城镇开发边界图斑数量有57个。规划动态维护后，盐池县城镇开发边界未突破总量，空间布局更集聚，城镇功能品质有提升。

规划目标/优化前	调入/调出	优化后
4306.18公顷	156/156公顷	4306.18公顷

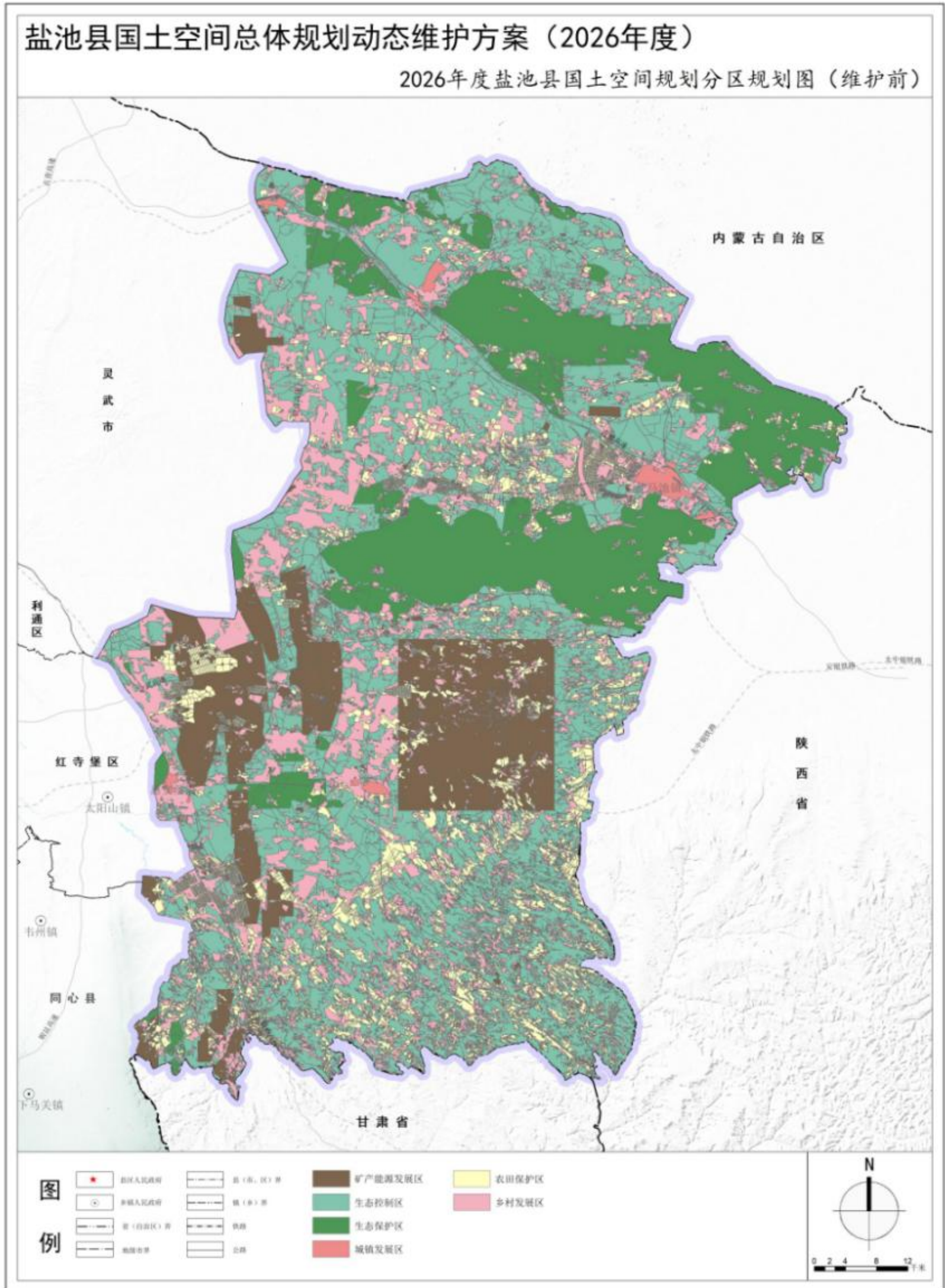


叁

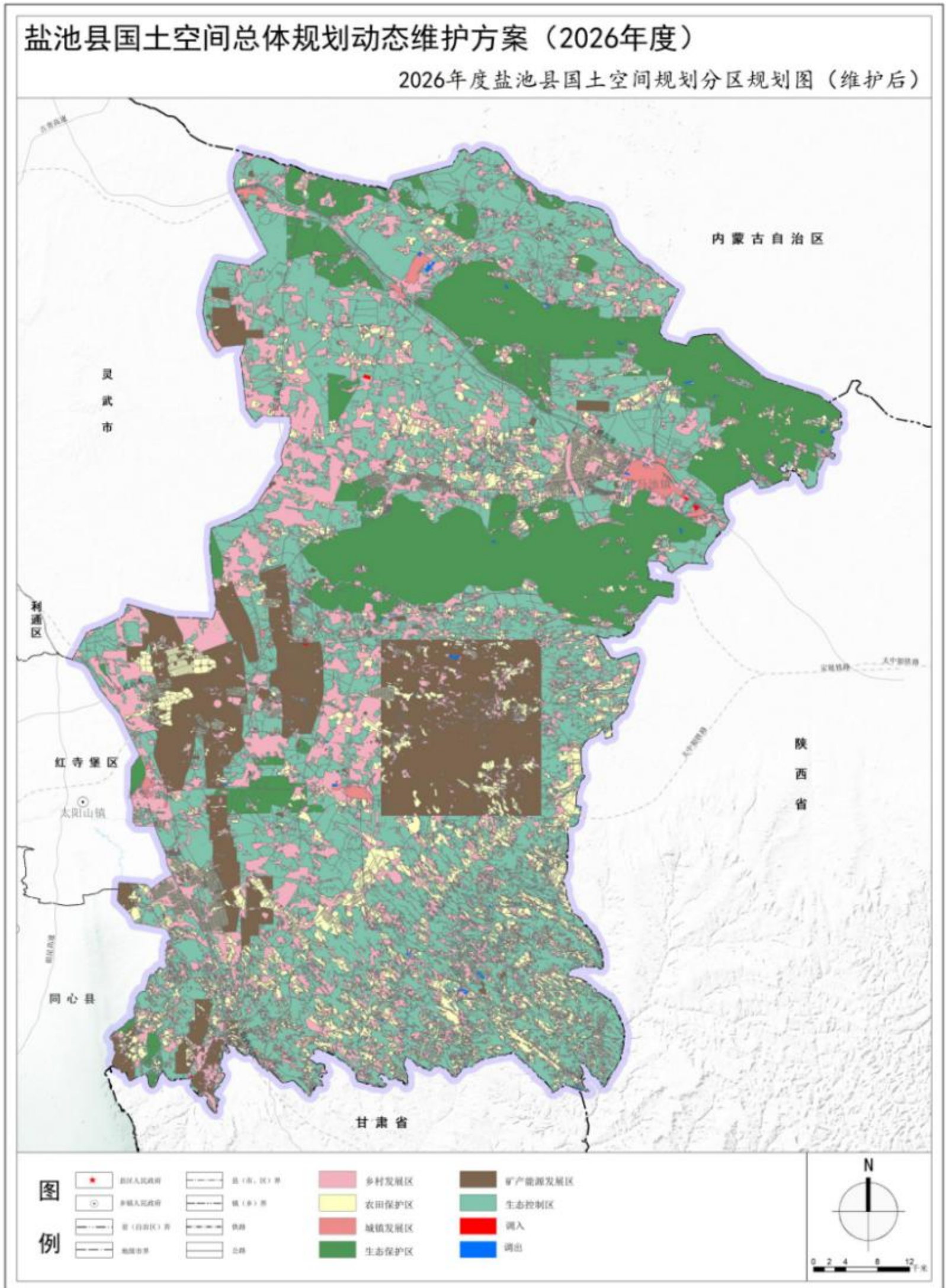
规划分区调整



3.1 盐池县国土空间规划分区规划调整



3.2 盐池县国土空间规划分区规划调整



An aerial photograph of a city. The top half shows a dense urban area with many white apartment buildings and a large green park with winding paths and a river. The bottom half shows a large, traditional Chinese-style building with a white facade and blue roofs, situated on a hillside with lush green trees. A large white diamond shape is overlaid on the left side of the image, containing the Chinese character '肆'.

肆

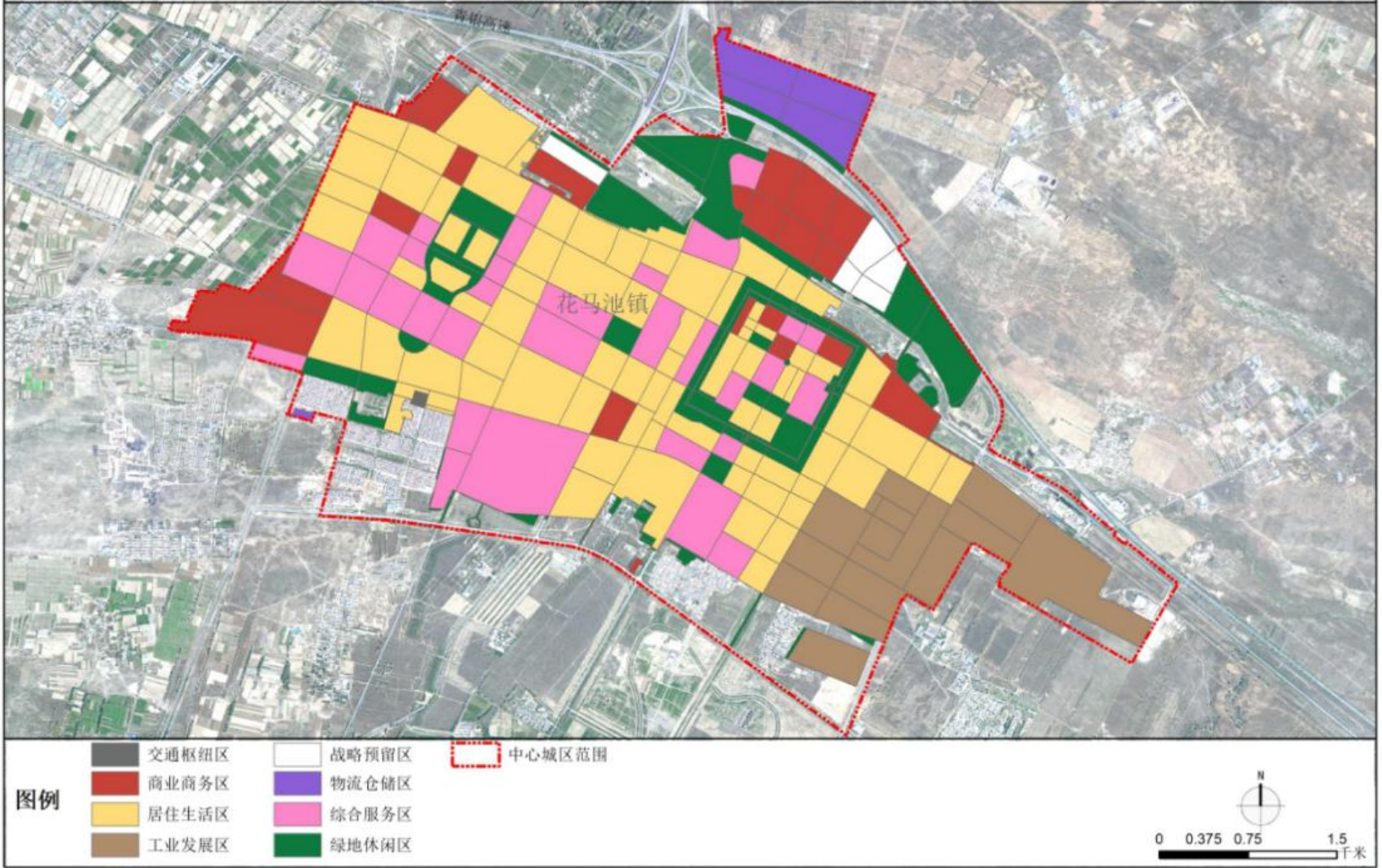
中心城区

规划用地调整

4.1 盐池县中心城区国土空间规划分区调整

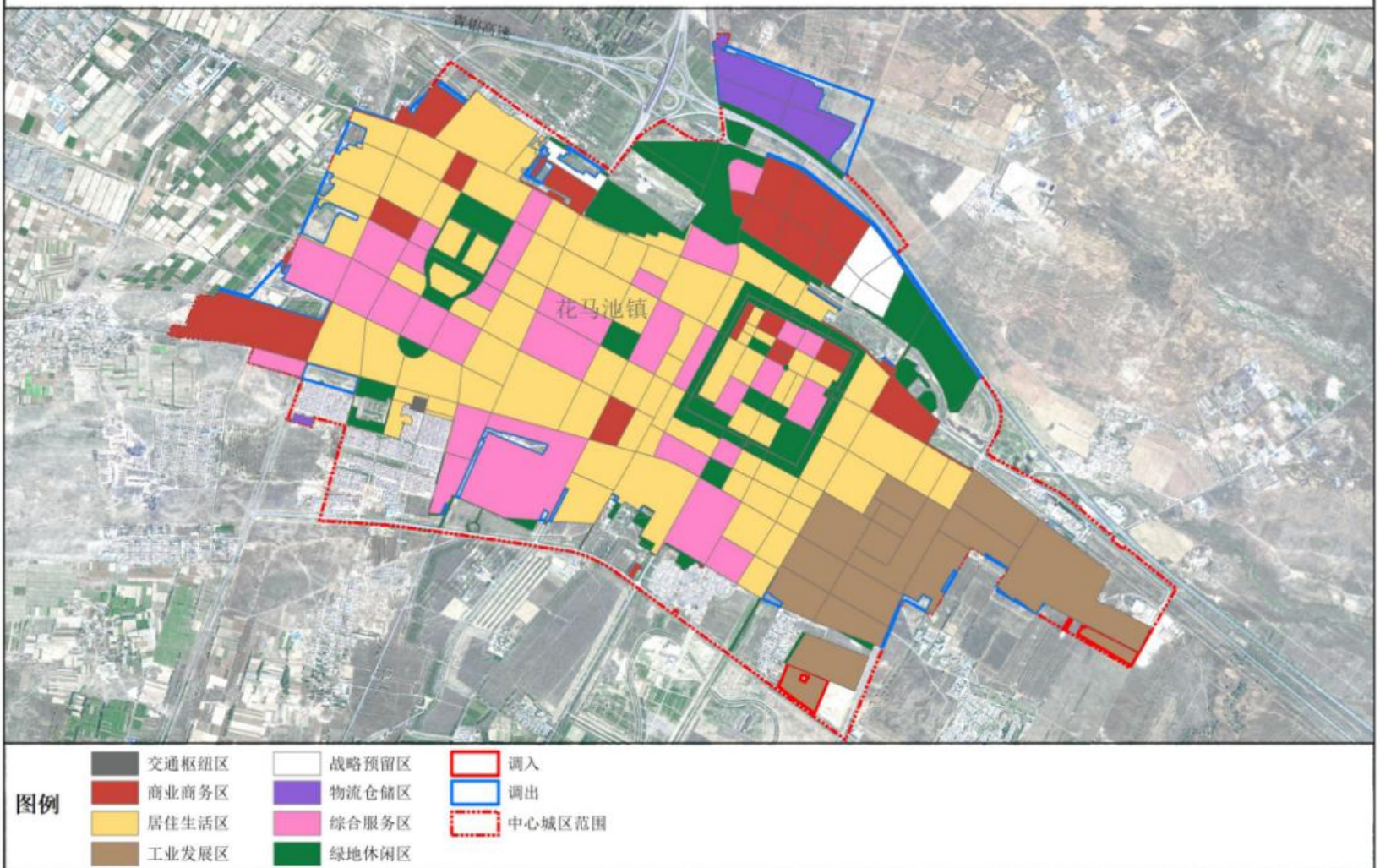
盐池县国土空间总体规划动态维护方案（2026年度）

2026年度盐池县中心城区国土空间规划分区规划图（维护前）



盐池县国土空间总体规划动态维护方案（2026年度）

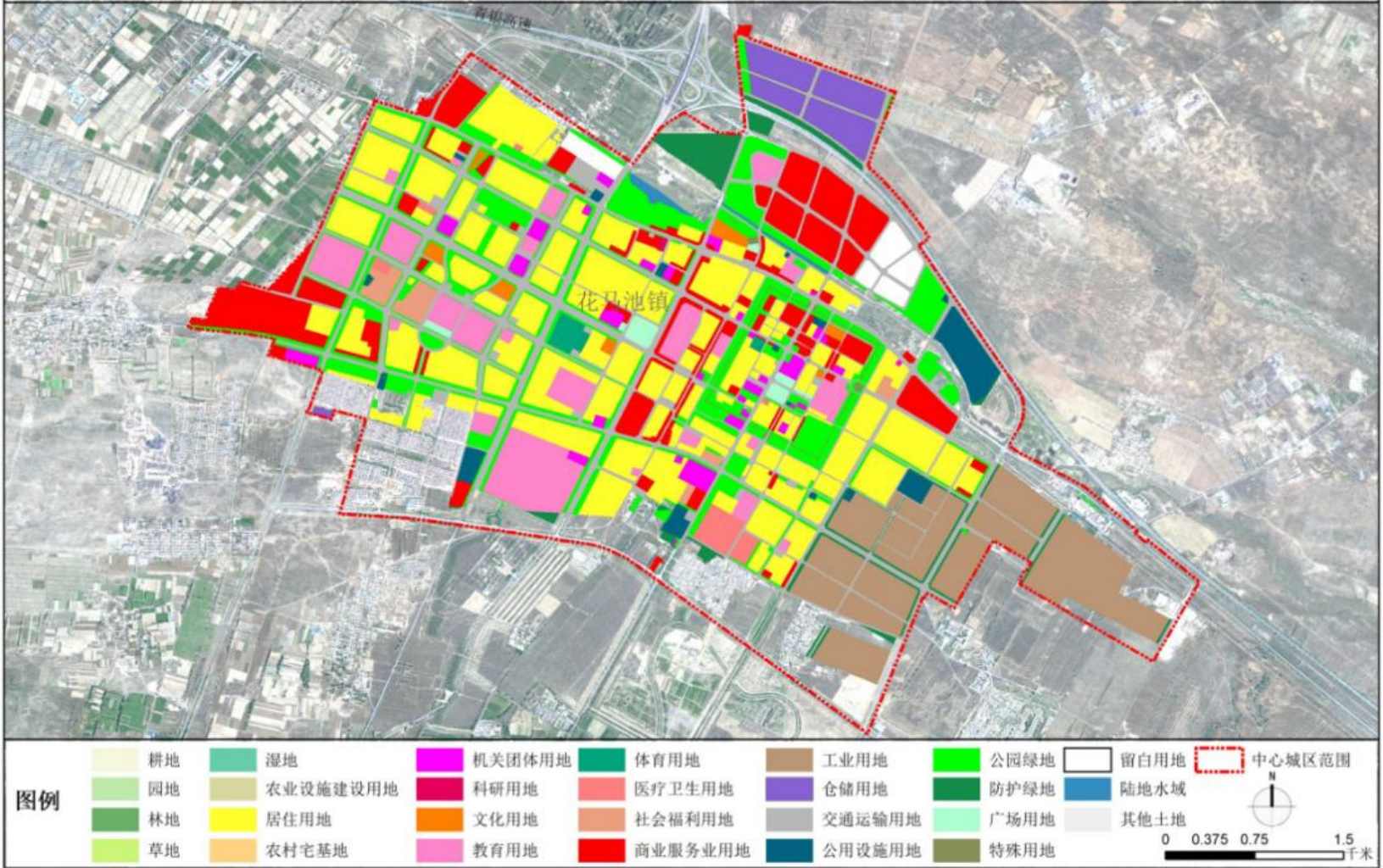
2026年度盐池县中心城区国土空间规划分区规划图（维护后）



4.2 盐池县中心城区土地使用规划调整

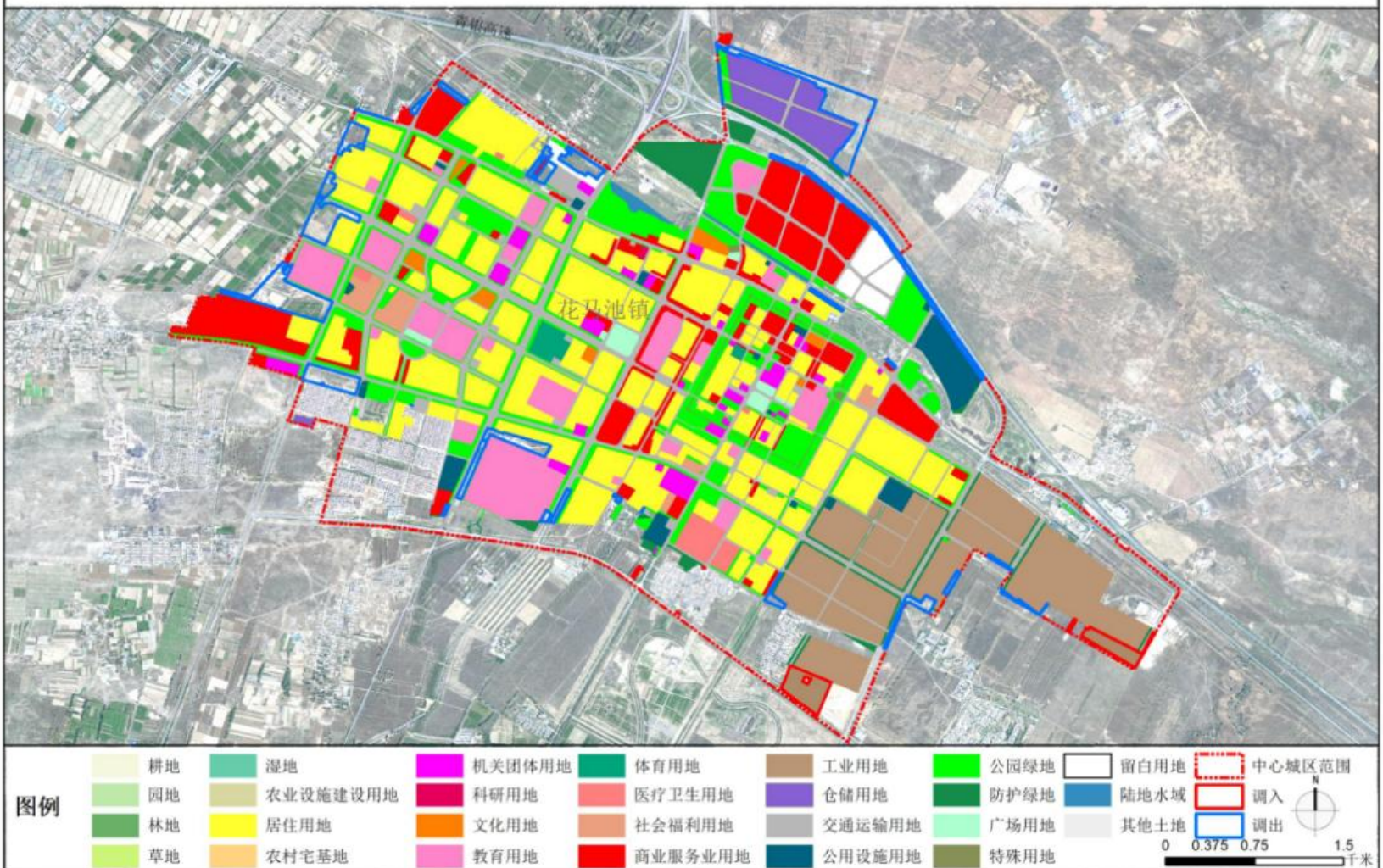
盐池县国土空间总体规划动态维护方案（2026年度）

2026年度盐池县中心城区土地使用规划图（维护前）



盐池县国土空间总体规划动态维护方案（2026年度）

2026年度盐池县中心城区土地使用规划图（维护后）



伍

城市重要

控制线优化



5.1 盐池县中心城区重要控制线优化

本次规划动态维护后，盐池县城市重要控制线总量未减少，布局更优化，功能有提升。城市蓝线、黄线未进行动态维护，城市绿线动态维护后，调入面积10.91公顷，调入图斑5个，调出面积10.91公顷，调出图斑4个。



陆

重点建设项目

清单更新



6.5 盐池县重点建设项目清单更新

>> 总体情况

《盐池县国土空间总体规划（2021—2035年）》确定8类重点建设项目共计308个，其中，能源类重点项目59个，水利类重点项目19个，交通类重点项目44个，民生类重点项目56个，环境整治类重点项目28个，产业类重点项目26个，文化旅游类重点项目41个，乡村振兴类重点项目35个。

>> 更新情况

本次规划动态维护，结合盐池县各部门“十五五”规划重点建设项目清单，重点衔接盐池县2026年度计划实施的135个重点建设项目，按照项目类型划分，能源类重点项目36个、交通类重点项目20个、水利类重点项目14个、环境整治重点项目6个、产业类重点项目12个、文化旅游类重点项目3个、民生类37个、乡村振兴类7个；按照实施、延续、增补等类别划分，其中，实施18个重点项目，延续3个重点项目，增补114个重点项目。结合各部门对《盐池县国土空间总体规划（2021—2035年）》确定的308个重点项目梳理情况，本次规划动态维护，清退23个重点项目。

>> 总结

本次规划动态维护后，《盐池县国土空间总体规划（2021—2035年）》确定的重点项目由308个更新为399个，按照实施、延续、增补、清退等类别划分，其中，实施282个重点项目，延续3个重点项目，增补114个重点项目、清退23个重点项目。按照项目类型，其中，能源类重点项目88个，水利类重点项目13个，交通类重点项目57个，民生类重点项目90个，环境整治重点项目29个，产业类重点项目37个，文化旅游类重点项目43个，乡村振兴类重点项目42个。态维护，清退23个重点项目。

柒

其他

动态维护内容



7.1 盐池县专项规划清单更新

更新前

《盐池县国土空间总体规划（2021—2035年）》第204条相关专项规划传导中确定了专项规划清单，专项规划清单规定了6类49个专项规划，其中，交通类专项规划4个，市政设施类专项规划10个，公共设施类专项规划8个，资源保护利用类专项规划16个，城市安全类专项规划7个，建设发展类专项规划4个。

更新后

本次规划动态维护后，《盐池县国土空间总体规划（2021—2035年）》确定的专项规划由49个更新为41个，按照实施、延续、增补、清退等类别划分，其中，实施36个专项规划，延续4个专项规划，增补1个专项规划、清退11个专项规划。按照专项规划类型，其中，交通类专项规划2个，市政设施类专项规划8个，公共设施类专项规划7个，资源保护利用类专项规划14个，城市安全类专项规划6个，建设发展类专项规划4个。



捌

规划动态维护

成效

8.1 规划动态维护成效



三条控制线更加优化，政策适配度更高。

通过本次规划动态维护，调整后盐池县永久基本农田集中连片度提升，农业空间的空间矛盾得到有效缓解，整体格局更趋合理。调整后盐池县城镇空间进一步集聚，维护了“三区三线”划定成果的严肃性与权威性。使得三条控制线更能有效实现空间管制价值，通过精准识别规划实施过程中的困境，精准施策，局部优化，使三条控制线更好的适应度新的战略要求，能有效将自治区的战略部署，落实到实质空间，推动盐池县以县域为载体，做好“十五五”发展空间保障，实现高质量发展、共同富裕的目标。



安全底线与国土空间规划适配度更高。

通过本次规划动态维护，改善三条控制线空间分布与空间形态，与《盐池县国土空间总体规划（2021-2035年）》和盐池县“十五五”发展方向适配度更高。本次规划动态维护落实最严格的耕地保护制度，保证耕地数量不减少，在一定程度上促进盐池县高标准农田套合率的提升，图斑破碎度下降，使得空间分布更完善。同时提升了生态系统的完整性，生态廊道的连通性，城镇开发边界的集聚程度、功能布局。



承载空间更加完善，资源利用效率提升。

围绕农业空间、耕地数量、质量、生态等优化目标，对零星破碎耕地进行调出，对耕地质量进行调优，推进农业空间格局优化，“宜耕则耕、宜林则林，宜农则农、宜建则建”的布局基本形成。生态空间保护更加完善，逐步有序退出生态保护红线内建设用地，构建生态安全格局，推进生态价值转换。建设空间更加集聚，产业格局逐渐完善，土地利用效率逐步提升。



用地结构更加完善，城乡配置更加均衡。

推动《盐池县国土空间总体规划（2021-2035年）》用地结构更加完整，严格保护耕地、林地、陆地水域等用地，不被非法占用，更加合理配置城镇建设用地及村庄建设用地，合理保障盐池县“十五五”各部门重点项目建设，推动城乡要素双向流动，缩小城乡差距，以及保障《吴忠市“一园三镇”一体化融合发展规划》中红寺堡区、盐池县、同心县一体化融合发展建设，为吴忠市区域协调发展、产业转型升级、新型城镇化建设提供坚实空间保障。



公示渠道

盐池县人民政府网站

<http://www.yanchi.gov.cn/>

公众意见反馈路径

联系电话：(0953)6013392

电子邮箱：yctxghb@163.com

邮寄地址：盐池县花马池东街93号

备注：

邮件标题或信封封面请注明“盐池县国土空间总体规划动态维护意见建议”字样。

部分图片来源于网络，如涉及版权问题，请于盐池县自然资源局联系。