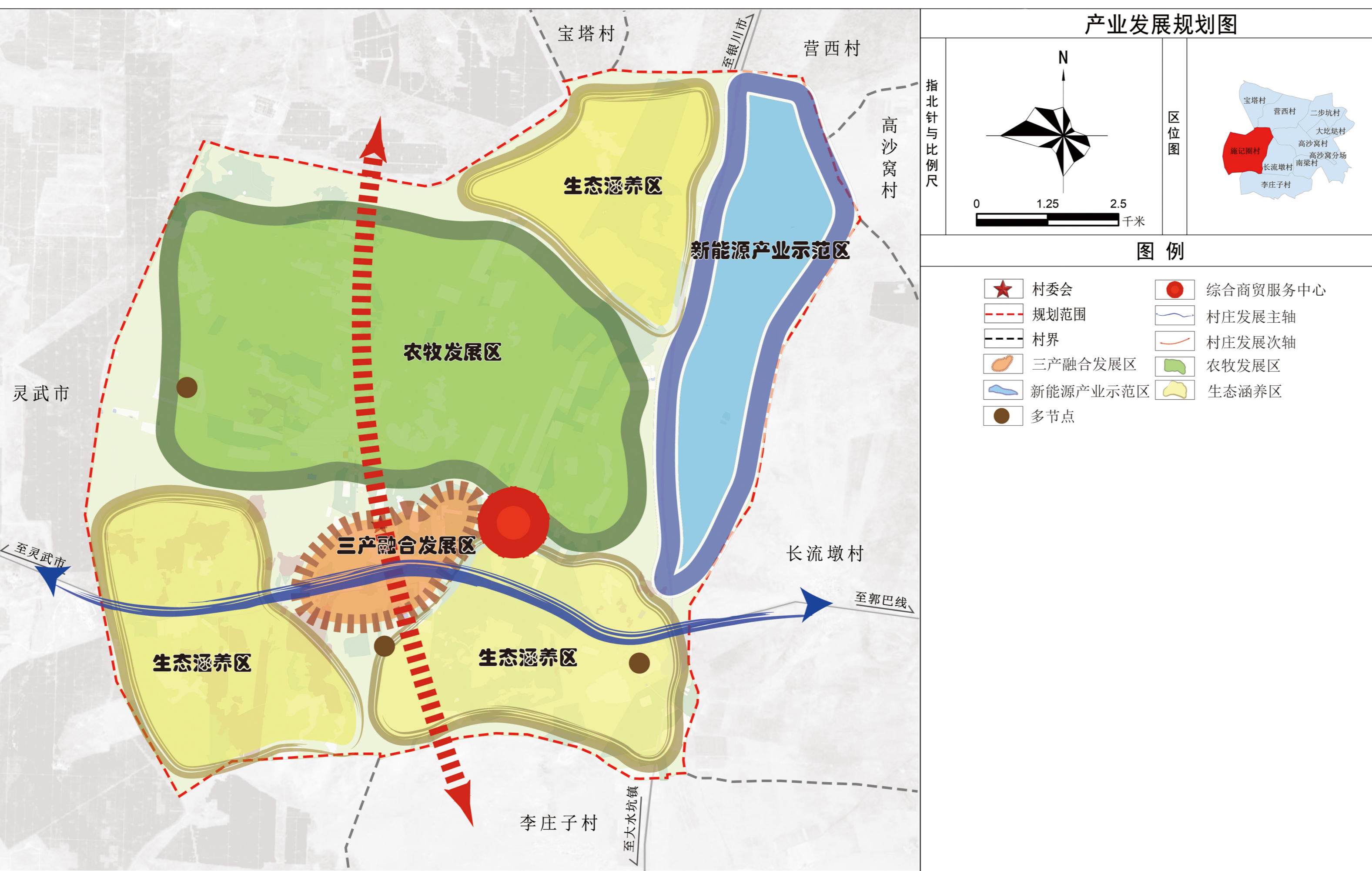


盐池县高沙窝镇施记圈村村庄规划（2024-2035年）（2024年修编）-- 公示

发展定位：抢抓国家乡村振兴的战略机遇，充分发挥施记圈村在区位交通、产业基础、土地资源、发展机制等方面的优势条件，在完善特色精品滩羊产业的基础上，发展研学旅行、特色种植、肉制品加工、乡村民宿、野奢露营等乡村经济新业态，构建的现代乡村产业体系，进一步补齐片区基础设施短板，绿化、美化、亮化生产生活环境、完善公共服务设施，将施记圈村建设成村美业新民富、绿色生态宜居、集体经济壮大、农旅产业融合的盐池县乡村振兴样板村

产业发展规划图

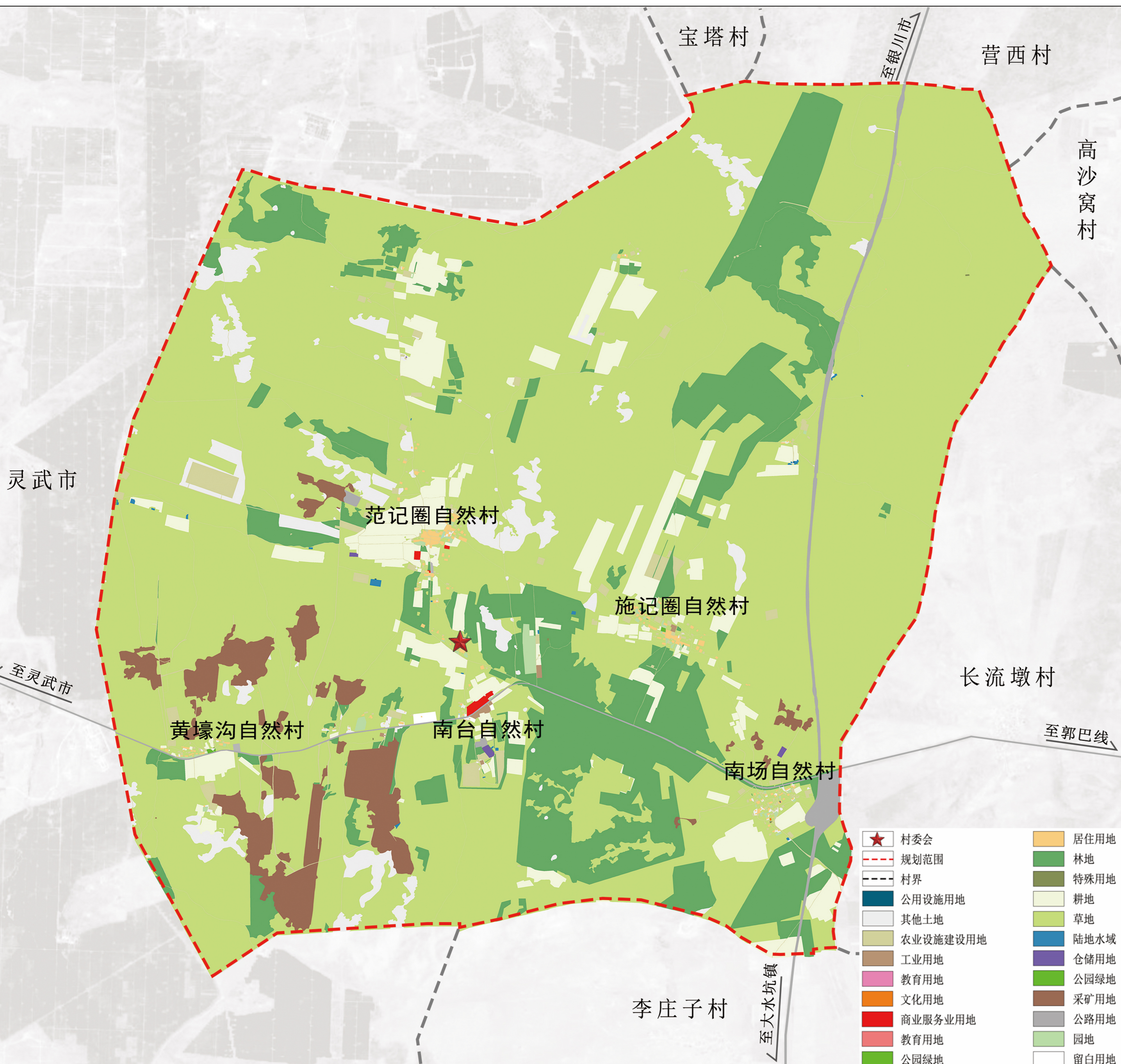
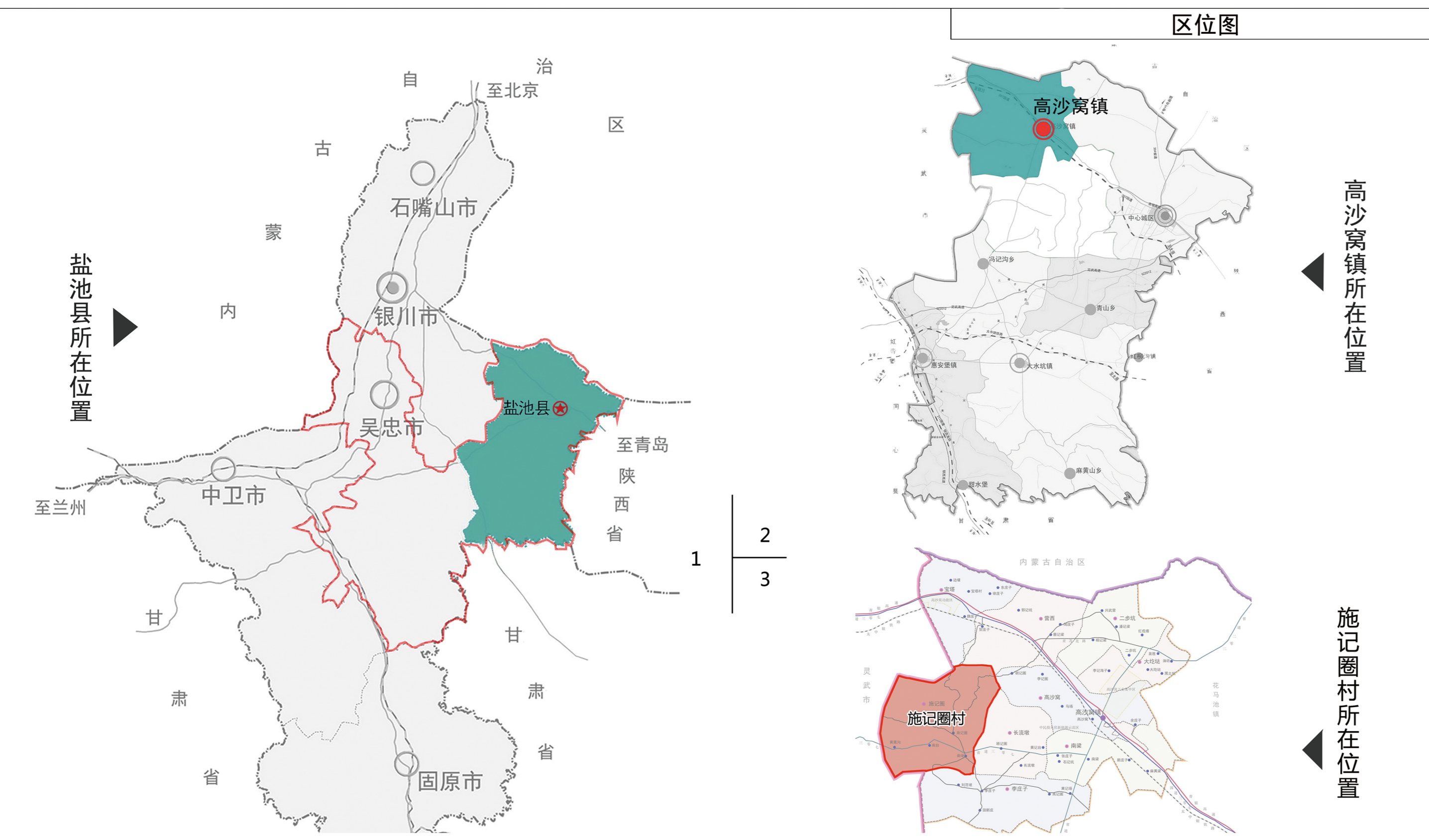
按照施记圈村发展定位和发展目标，形成“一心、两轴、四区、多节点”的功能结构。
 依据施记圈村现状自然条件、区位分析、现状产业发展动向及政策体系的配套情况，确定施记圈村产业发展定位为“以滩羊养殖和旱作种植为主导的种养业为基础，以肉制品、牧草颗粒加工为特色的农产品加工业及光伏新能源产业为支撑，以乡村旅游为特色”，加快农村一二三产业融合，着力构建现代产业体系、生产体系、经营体系，促进乡村产业振兴。
 在此基础上，重点发展乡村旅游及新能源光伏两大特色产业，形成一二三产融合发展、生态效益和经济效益兼具及集体经济壮大的现代乡村产业体系。



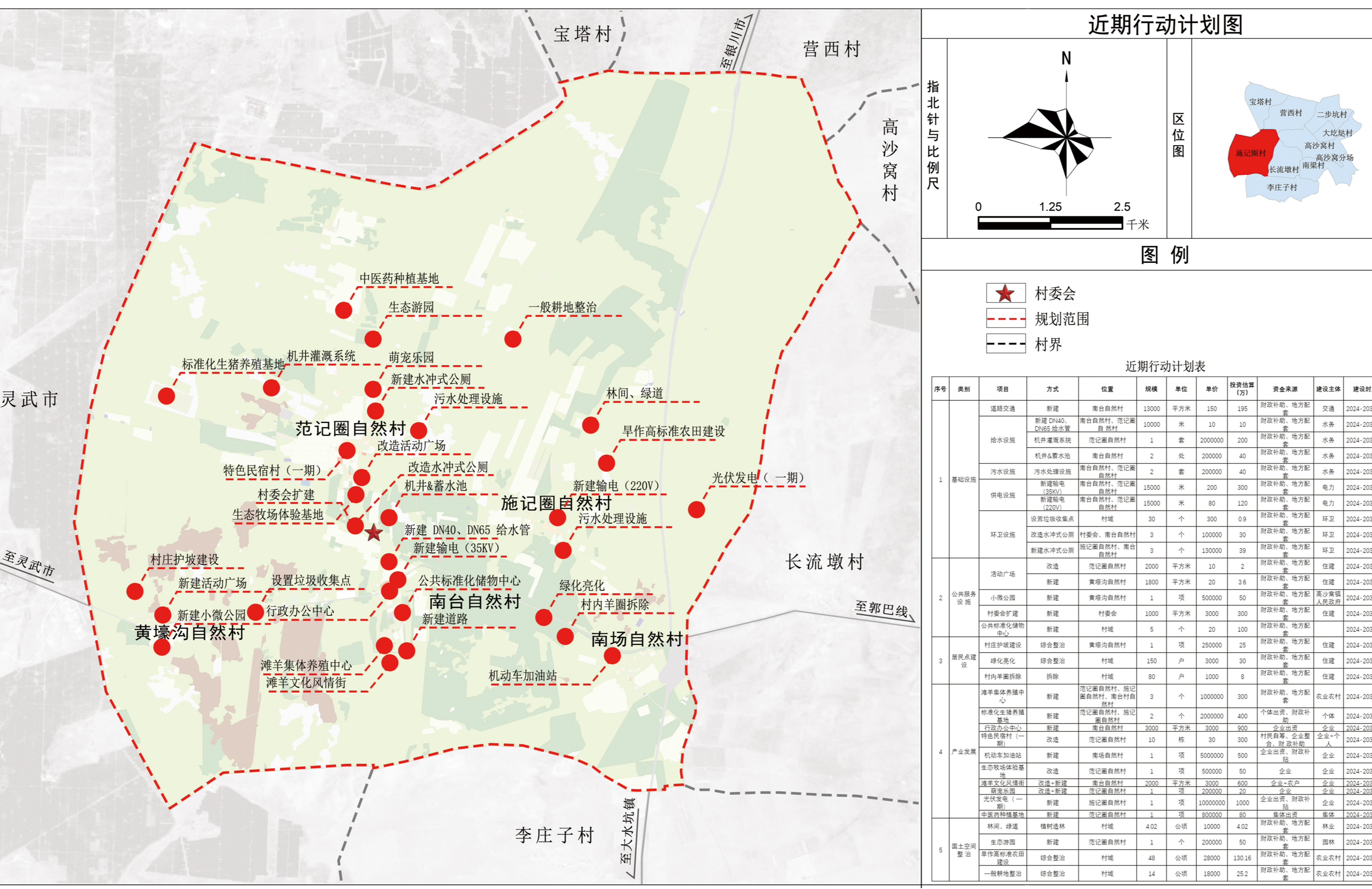
居民点建设规划图

规划各自然村结合现状村庄发展脉络各自呈组团进行布局，使其土地使用效率更高，基础设施及公共服务设施配套建设最经济，各自然村根据人口、产业及经济发展状况，采用见缝插针的方式预留宅基地建设面积。
 对施记圈村进行平面布局，包含公共空间、住宅、道路交通、景观布局等元素。主要包括住宅用地、村庄公共服务设施用地、村庄商业服务业设施用地、村庄产业用地、村庄道路交通用地、区域交通设施用地和特殊用地。
 本次规划村庄公共建筑样式上与村庄现状建筑样式保持一致，与农宅建筑在风貌上有所区别，建筑色彩以红色清水砖或赭石色、橘色为主墙面，坡屋顶采用红色或蓝色琉璃瓦片。

村庄区位图



近期行动计划图



新建宅基地效果图1



新建宅基地效果图2



施记圈村街巷空间效果图



小微公园效果图指引图



村庄建筑风貌指引图



坡体砌护